



## ミルフォード・サウンドクルーズ

- 1 セント・アン岬**  
この岬の灯台は、19世紀後半からこの海域を航行する船舶を見守り続けています。
- 2 デール岬**  
ミルフォード・サウンドの入り口の北側に位置します。ミルフォード・サウンドへの入り口は外海からほとんど見えなため、長い間、捕鯨船やその他の船舶に気付かれないうままでした。
- 3 ペンブローック氷河**  
ミルフォード・サウンドを削り出した太古の氷河の名残です。ミルフォード・サウンドで1・2の高さを競うペンブローック山(2014m)の山腹に位置します。
- 4 マイター・ピーク**  
マイターと呼ばれる司教帽に似た形をしているのでこの名前が付けられました。海から1682m地点まで、ほぼ一直線にそびえ立つような山は世界でも稀です。
- 5 スターリング滝**  
落差155m、HMSクリオ号のスターリング船長に因んで名付けられました。
- 6 ザ・ライオン**  
高さ1301mの岩石層です。その名の通り、ライオンに似た形状をしています。
- 7 ハリソン湾**  
ペンブローック山の雪解け水は、ハリソン川を通じてここからフィヨルドへ流れ込みます。フィヨルド内で最も安定した環境に恵まれた停泊地です。
- 8 シンドバッド峡谷**  
フィリップス山、ローレニー連峰、マイター・ピークの斜面に囲まれた懸谷です。
- 9 ポーエン滝**  
ダーレン山脈の懸谷から流れ込む落差160mの壮大な滝です。
- 10 ターミナルと停泊所**  
クルーズ船の発着場です。ここから心に残るミルフォード・サウンドの旅へお出かけください。
- 11 シーアダウン山脈**  
その岩肌はクレドール川沿いに延々と16kmも続きます。

### ご注意

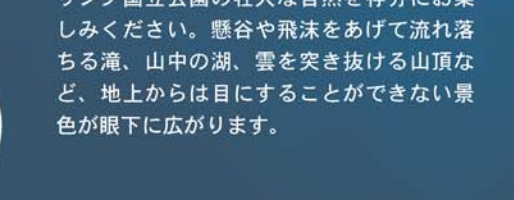
- ・ミルフォード空港にはトイレがありません。予めご了承ください。
- ・ミルフォード空港の往復には無料のシャトルバスサービスをご利用ください。

## ミルフォード・サウンド遊覧飛行



## 航路のご案内

熟練パイロットがご案内する空の旅で、フィヨルドランドとマウント・アスパイアリング国立公園の壮大な自然を存分にお楽しみください。懸谷や飛沫をあげて流れ落ちる滝、山中の湖、雲を突き抜ける山頂など、地上からは目にすることができない景色が眼下に広がります。



**MILFORD SOUND**  
SCENIC FLIGHTS

ミルフォード・サウンド遊覧飛行  
クィーンズタウン空港  
フリーダイヤル 0800 207 206  
www.milfordflights.co.nz



エア・フィヨルドランド  
クィーンズタウン空港  
フリーダイヤル 0800 103 404  
www.airfiordland.com

**real**  
JOURNEYS

リアル・ジャーニーズ  
クィーンズタウン蒸気船発着埠頭  
フリーダイヤル 0800 656 503  
www.realjourneys.co.nz

すべての航空便は、ミルフォード・サウンド航空Ltdが運航しております。

**MILFORD SOUND**  
SCENIC FLIGHTS



**real**  
JOURNEYS

# ミルフォード・サウンド遊覧飛行



ミルフォード・サウンド入り口

## 1 クィル湖—サザーランド滝—マッキノン峠

サザーランド滝は国内最大の落差(580m)を誇ります。マッキノン峠(1100m)はミルフォード・トラック上で最も標高の高い地点です。



アーサー川、ミルフォード・トラック

## 2 アーサー渓谷 (エイダ湖)

かつてミルフォード・サウンドの一部であったエイダ湖は、約1000年前の土砂崩れでせき止められてできた湖です。

## 3 ミルフォード・トラック

国際的にも知名度の高いトレッキング・コースです。(全長55km、所要4日間)

## 4 テ・アナウ湖

国内第2の湖です(長さ61km、深さ417m)。

## 5 エグリントン渓谷

テ・アナウとミルフォードを結ぶミルフォード・ロードはエグリントン渓谷を通ります。



エイルサ山脈

## 6 グリーンストーン渓谷

初期のマオリ人たちはこの谷を通して西海岸まで行き来し、ヒスイ(ポウナム)を探しました。

## 7 ケイプルス渓谷

分水嶺のザ・ディバイドにつながる人気の高いトレッキング・コースです。



ワカティプ湖からグレンノーキー

## 8 ワカティプ湖

国内第3の湖(長さ84km、深さ400m)です。



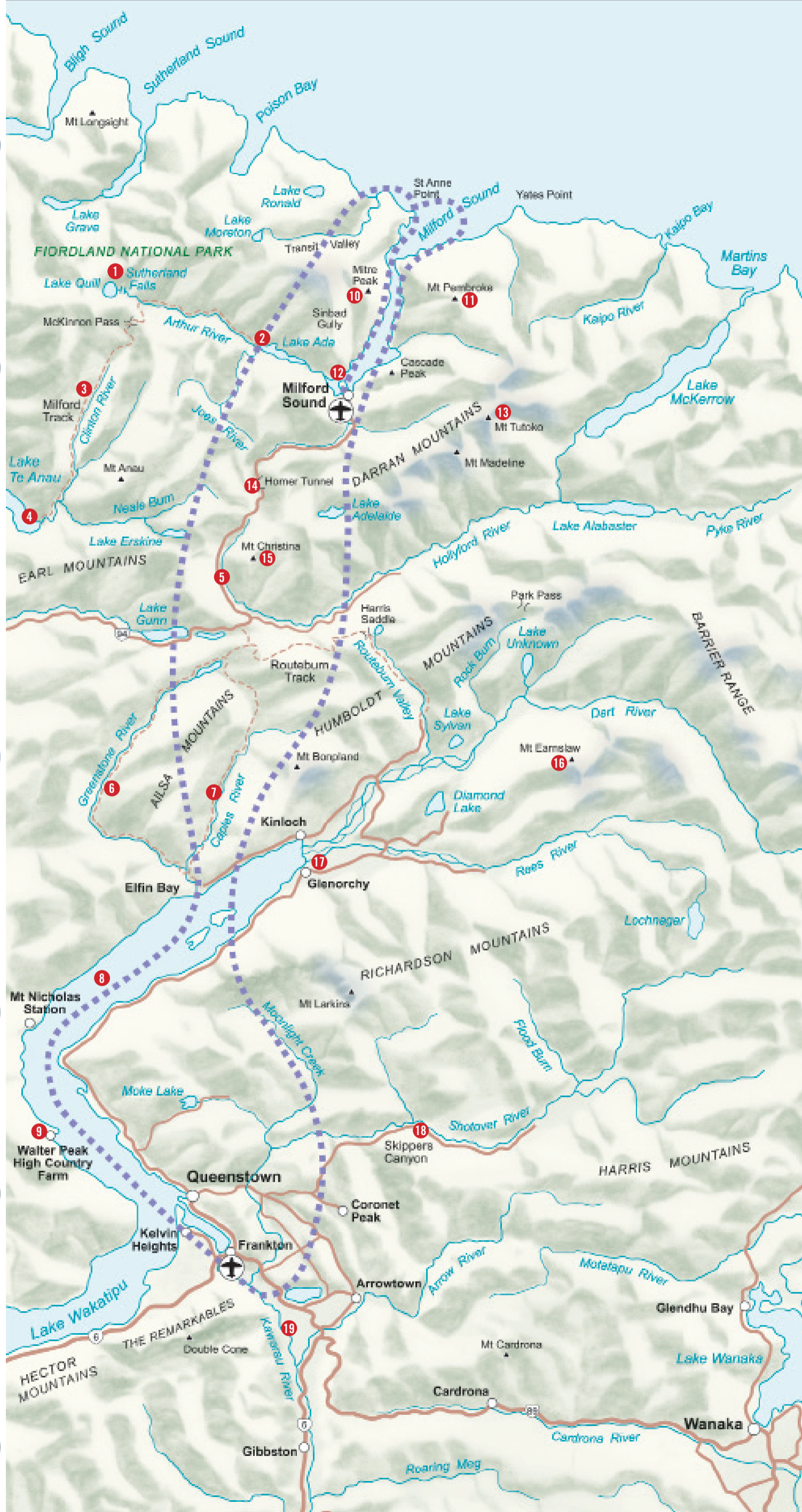
ウォルター・ピーク高原牧場

## 9 ウォルター・ピーク高原牧場

ワカティプ盆地に今も残る開拓期に建てられた農場主の邸宅です。現在は、牧場体験が楽しめる観光地として人気があります。TSSアーンズロー号で湖を渡り、牧場へ向かいます。



クィーンズタウン



タスマン海の海岸線

## 10 マイター・ピーク

標高1682m。これほどの山が海底からほぼ垂直にそびえている例は世界でも稀です。

## 11 ベンブロック山

(2014m)



マイター・ピーク

## 12 ミルフォード・サウンド (ピオピオタヒ)

全長約13kmにわたるミルフォード・サウンドはマイター・ピークや流れ落ちる無数の滝が次々に現れ、その劇的な景観で有名です。

## 13 トットコ山


(2746m)

## 14 ホーマー・トンネル

1953年に開通しました。

## 15 クリスティナ山

(2502m)



サザンアルプス

## 16 アーンズロー山

一帯で最も高い山(2819m)であり、蒸気船TSSアーンズロー号はこの山に因んで名付けられました。



グレンノーキー

## 17 グレンノーキー

ワカティプ湖の北端部に位置する町です。ルートバートラックの出発点もこの付近にあります。



スキッパーズ峡谷

## 18 スキッパーズ峡谷

量質ともに世界第2の金産出量を誇る川です。1862年に金が発見され、今もなお一部では採掘が続けられています。現在はラフティングの人気スポットとして知られています。



カワラウ川

## 19 カワラウ川

ワカティプ湖から流出する唯一の川。ラフティングの人気スポットとなっています。

遊覧飛行は天候により催行できない場合があります。天候あるいはパイロットの判断により、予定航路を変更する場合があります。

# 航路のご案内